

¡DESCUBRE TARIFA!



¿TE GUSTARÍA PASARLO BIEN
Y DESCUBRIR PAISAJES, HISTORIAS
Y LUGARES INCREÍBLES?

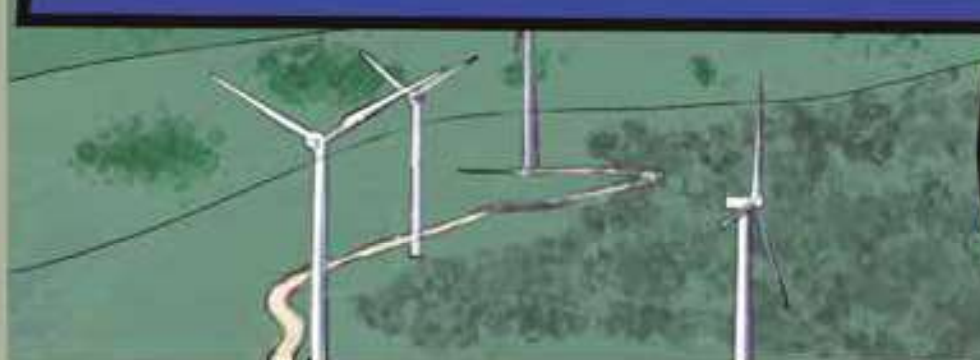
¿TE APETECE DIVERTIRTE Y CONOCER
LOS SECRETOS DE TARIFA?

ENTONCES... ¡VEN CONMIGO!




AVENTURA EN TARIFA

TARIFA SE ENCUENTRA EN EL PUNTO MÁS AL SUR
DE LA PENÍNSULA IBÉRICA, EN LA PARTE MÁS PEQUEÑA
DEL ESTRECHO DE GIBRALTAR.
¡ESTAMOS A MENOS DE 15 KILÓMETROS DE ÁFRICA!



SE NOS CONOCE COMO "LA CIUDAD DEL VIENTO"
POR EL FUERTE AIRE QUE SUELE SOPLAR.
GRACIAS A ÉL, TARIFA ES FAMOSA
ENTRE LOS QUE PRACTICAN
DEPORTES ACUÁTICOS EN NUESTRAS
LARGAS PLAYAS DE FINA ARENA BLANCA



ADEMÁS DE HACER ENORMES CASTILLOS DE ARENA...
¿YA HAS PROBADO A BUCEAR, HACER SURF
O SIMPLEMENTE DISFRUTAR DE LAS VISTAS AL MAR?

EXPLORAR NUESTRAS CALLES TE HARÁ
DESCUBRIR QUE TARIFA ES MÁGICA.
SUS RINCONES ESTÁN LLENOS DE
HISTORIAS Y LEYENDAS QUE TE
TRANSPORTARÁN EN EL TIEMPO Y TE
PERMITIRÁN CONOCER A LOS FENICIOS,
ROMANOS O ÁRABES QUE VIVIERON AQUÍ.



ESTÁ TAN OSCURO QUE NO ENCUENTRO
ESTOS OBJETOS, ¿PODRÍAS AYUDARME?





DELFIN



CIGÜEÑA



RORCUAL



CORMORÁN



ORCA

TARIFA ES UN LUGAR MUY ESPECIAL. COMO ESTÁ SITUADA ENTRE EL MAR MEDITERRÁNEO Y EL OCEANO ATLÁNTICO, TIENE UNA GRAN DIVERSIDAD DE ANIMALES MARINOS. ADEMÁS, EN EL CERCANO PARQUE NATURAL DE LOS ALCORNOCALES CRECEN ÁRBOLES MILENARIOS Y ENTRE SUS TRONCOS SE ESCONDE LA FAUNA ÚNICA DE LA REGIÓN.

VAMOS A EMBARCARNOS EN UN EMOCIONANTE VIAJE DONDE EXPLORAREMOS LOS SECRETOS CULTURALES, LA HISTORIA Y LAS MARAVILLAS NATURALES DE TARIFA. ¡ESTOY SEGURO DE QUE SE CONVERTIRÁ EN UNO DE TUS LUGARES FAVORITOS!



¿TE APETECE COMENZAR LA AVENTURA?

¡VAMOS!

HISTORIA


TARIFA SE ENCUENTRA EN UN ENCLAVE ÚNICO EN EL MUNDO: ESTAMOS ENTRE DOS MARES Y DOS CONTINENTES.

ESTO HA HECHO QUE, A LO LARGO DE LA HISTORIA, NOS HAYAN VISITADO MUCHAS CULTURAS DIFERENTES.



EN LA PREHISTORIA, LOS HABITANTES DE ESTA ZONA COMENZARON A HACER HERRAMIENTAS DE PIEDRA Y ARTE RUPESTRE, QUE SON DIBUJOS PINTADOS SOBRE LA ROCA. DESTACAN LAS PINTURAS ESQUEMÁTICAS ROJAS EN CUEVAS COMO LA DEL ARROYO.

UNA LEYENDA CUENTA QUE HÉRCULES, EN UNO DE SUS MUCHOS TRABAJOS, PARTIÓ UN MONTE A LA MITAD UNIENDO EL OCÉANO ATLÁNTICO Y EL MAR MEDITERRÁNEO Y CREANDO EL ESTRECHO DE GIBRALTAR. A LOS EXTREMOS DE AQUEL MONTE, AHORA DIVIDIDO, SE LES DENOMINÓ LAS "COLUMNAS DE HÉRCULES".





HACE UNOS 8000 AÑOS, SE COMENZÓ A EXTRAER METALES DE LAS ROCAS, COMO EL COBRE, Y A HACER CONSTRUCCIONES CON GRANDES PIEDRAS, COMO LOS DÓLMENES DEL ACISCAR O LOS DE LAS CAHERUELAS. TAMBIÉN CONSERVAMOS DIFERENTES NECRÓPOLIS O ZONAS DE ENTERRAMIENTO, COMO LA DE LOS ALGARBES.



EN ORIENTE PRÓXIMO NACIÓ UNA CIVILIZACIÓN QUE SE ESPECIALIZÓ EN LA NAVEGACIÓN DEL MAR MEDITERRÁNEO: LOS FENICIOS. COLONIZARON MUCHOS TERRITORIOS A LO LARGO DE SUS RUTAS, LLEGARON A NUESTRAS COSTAS ALREDEDOR DEL SIGLO IX A.C. Y FUNDARON CÁDIZ CON EL NOMBRE DE GADIR.




¿RECUERDAS DE QUÉ COLOR ERAN LAS FIGURAS DE LA CUEVA DEL ARROYO?

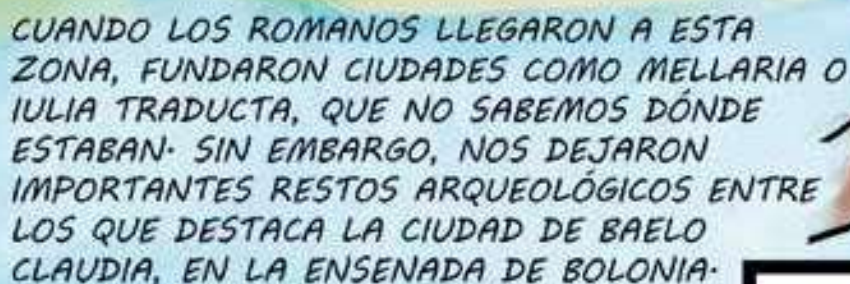
¡DIBÚJAME COMO SI ME HUBIERAN PINTADO SOBRE LA ROCA!

EN LA ISLA DE TARIFA SE HALLÓ UNA NECRÓPOLIS FENICIA DE ESTA ÉPOCA CON RESTOS DE ÁNFORAS, UNOS RECIPIENTES QUE SERVÍAN PARA TRANSPORTAR VINO O ACEITE. ES POSIBLE QUE LOS FENICIOS TUVIERAN UN TEMPLO AQUÍ.






ALREDEDOR DEL SIGLO IX A.C., EN LA ZONA DE TARIFA ESTABAN LOS TURDETANOS, UN PUEBLO ÍBERO. UNO DE LOS RESTOS DEL POBLADO EN EL QUE VIVÍAN, RODEADO POR UNA MURALLA, SE ENCUENTRA EN LA SIERRA DE LA SILLA DEL PAPA.



CUANDO LOS ROMANOS LLEGARON A ESTA ZONA, FUNDARON CIUDADES COMO MELLARIA O IULIA TRADUCTA, QUE NO SABEMOS DÓNDE ESTABAN. SIN EMBARGO, NOS DEJARON IMPORTANTES RESTOS ARQUEOLÓGICOS ENTRE LOS QUE DESTACA LA CIUDAD DE BAELO CLAUDIA, EN LA ENSENADA DE BOLONIA.



ESTA CIUDAD CUENTA CON UN ACUEDUCTO, MURALLAS, DOS CALLES PRINCIPALES LLAMADAS CARDO Y DECUMANUS, TERMAS, TEATRO, BASÍLICA, FORO Y TEMPLOS DEDICADOS A VARIOS DIOSES. ADEMÁS, TAMBIÉN TIENE UNA IMPORTANTE FÁBRICA DE SALAZÓN DONDE SE HACÍA GARUM, UNA SALSA DE PESCADO MUY APRECIADA EN ESA ÉPOCA.



CON LA CAÍDA DEL IMPERIO ROMANO, TARIFA VIVE UN PERIODO TURBULENTO. VÁNDALOS Y VISIGODOS, QUE VENÍAN DEL ESTE DE EUROPA, PASARON POR AQUÍ. SIN EMBARGO, FUERON LOS BIZANTINOS, HEREDEROS DE LOS ROMANOS EN ORIENTE, LOS QUE SE ESTABLECIERON EN ESTA ZONA.



UNOS AÑOS MÁS TARDE, LOS VISIGODOS REGRESARON A TARIFA. DE ELLOS CONSERVAMOS UNA LÁPIDA DEL AÑO 636 EN LA ACTUAL IGLESIA DE SAN MATEO.

¡OH, NO! SE ME HAN CAÍDO ESTAS PALABRAS EN LATÍN Y SE ME HAN MEZCLADO LAS LETRAS. ¿PODRÍAS COLOCARLAS DE NUEVO EN ORDEN?

M L A E L A T R

B L E A O K A T L U D A

G M R U A

EN EL 710, TARIF IBN MALEK, GENERAL DE LAS TROPAS DEL CALIFATO OMEYA, CRUZÓ EL ESTRECHO Y LE DIO SU NOMBRE A TARIFA. UN AÑO MÁS TARDE, LOS MUSULMANES CONQUISTARON LA PENÍNSULA IBÉRICA.



EN EL SIGLO X COMENZÓ A CONSTRUIRSE EL CASTILLO DE TARIFA. CUANDO EL CALIFATO DE CÓRDOBA CAYÓ, EN EL SIGLO XI, EL TERRITORIO SE DIVIDIÓ EN PEQUEÑOS REINOS LLAMADOS TAIFAS. TARIFA PERTENECIÓ PRIMERO A LA TAIFA DE ALGECIRAS Y, DESPUÉS, A LA DE SEVILLA.

EN LOS SIGLOS POSTERIORES, LOS ALMOHADES DOTARON A LA CIUDAD DE NUEVAS MURALLAS Y FUERON CREANDO LA ACTUAL IMAGEN DE TARIFA.



PARECE QUE A LOS OBREROS SE LES HAN CAÍDO ALGUNAS PIEDRAS

¿PODRÍAS AYUDARLOS UNIENDO CADA PIEDRA CON SU HUECO?



MIENTRAS TANTO, EN EL NORTE PENINSULAR SE HABÍAN IDO FORMANDO DIFERENTES REINOS CRISTIANOS QUE POCO A POCO FUERON GANANDO TERRENO A LOS MUSULMANES DE AL-ÁNDALUS.

DURANTE EL SIGLO XIII, FERNANDO III EL SANTO SERÍA EL ENCARGADO DE COMENZAR LA CONQUISTA DEL TERRITORIO ANDALUZ. SU HIJO, ALFONSO X, COMENZÓ LA BATALLA DEL ESTRECHO. EN 1292 SANCHO IV EL BRAVO LOGRÓ CONQUISTAR TARIFA TRAS UNA GRAN BATALLA.

EN 1294, LA CIUDAD FUE SITIADA POR LOS MUSULMANES Y EL ALCAIDE, GUZMÁN EL BUENO, SACRIFICÓ A SU PROPIO HIJO PARA NO RENDIR LA CIUDAD DE TARIFA.

EN 1340, VARIOS REYES CRISTIANOS DERROTARON DE NUEVO A LOS MUSULMANES. ESTO PERMITIÓ LA CONQUISTA POSTERIOR DE LAS CIUDADES DE GIBRALTAR Y ALGECIRAS.





EN 1574 FADRIQUE ENRÍQUEZ DE RIBERA ES NOMBRADO I MARQUÉS DE TARIFA. EN EL SIGLO XVI, FELIPE II MANDA CONSTRUIR UNA SERIE DE TORRES VIGÍAS, LLAMADAS TORRES ALMENARA, PARA AVISAR DE LOS POSIBLES ATAQUES DE PIRATAS BERBERISCOS.



NUESTRO ESCUDO TIENE UN CASTILLO, QUE REPRESENTA EL CASTILLO DE GUZMÁN EL BUENO, TRES LLAVES, POR SU POSICIÓN CLAVE EN LA DEFENSA DEL ESTRECHO DE GIBRALTAR, Y EL LEMA ESTOTE FORTES IN BELLO (SED FUERTES EN LA GUERRA).

¿RECUERDAS...

1- ... DE QUÉ COLOR ERAN LAS PINTURAS RUPESTRES?

2- ... CON QUÉ SE HACÍA EL GARUM?

EN 1808 COMIENZA LA GUERRA DE LA INDEPENDENCIA CONTRA LAS TROPAS DE NAPOLEÓN. EN TARIFA, LA ARTILLERÍA FRANCESA ABRIÓ UNA BRECHA EN LA MURALLA QUE TODAVÍA PUEDE OBSERVARSE HOY EN DÍA, PERO NO LOGRARON ENTRAR EN LA CIUDAD.



A FINALES DE SIGLO, DEBIDO A LAS EPIDEMIAS QUE SUFRIÓ LA CIUDAD, SE DECIDIÓ DESVIAR EL RÍO ANGORRILLA QUE RECORRÍA LA CIUDAD PARA EVITAR MÁS ENFERMEDADES.



YA EN EL SIGLO XX SE CONSTRUYERON MERCADOS, COLEGIOS Y EL PUERTO ACTUAL. TAMBIÉN SE EDIFICARON UNA SERIE DE BÚNKERES POR TODA NUESTRA COSTA PARA DEFENDERLA EN CASO DE NECESIDAD.




3- ...CÓMO SE LLAMABAN LOS PEQUEÑOS REINOS EN LOS QUE SE DIVIDIÓ EL CALIFATO DE CÓRDOBA?

4- ... CUÁNTAS LLAVES TIENE EL ESCUDO DE LA CIUDAD?)

QUE VISITAR EN TARIFA

EL **CASTILLO** FUE CONSTRUIDO EN EL SIGLO X, DURANTE EL REINADO DEL CALIFA ABDERRAMÁN III DE CÓRDOBA. EL NOMBRE DE "GUZMÁN EL BUENO" SE DEBE A LA GESTA QUE PROTAGONIZÓ ALONSO PÉREZ DE GUZMÁN, ALCAIDE DE TARIFA, DURANTE EL ASEDIO MUSULMÁN DE 1294. SUS ENEMIGOS LOGRARON CAPTURAR A SU HIJO Y LO AMENAZARON CON ACABAR CON SU VIDA SI NO ENTREGABA TARIFA. SIN EMBARGO, DON ALONSO LANZÓ SU PROPIO CUCHILLO Y SE NEGÓ A DARLES LA CIUDAD.



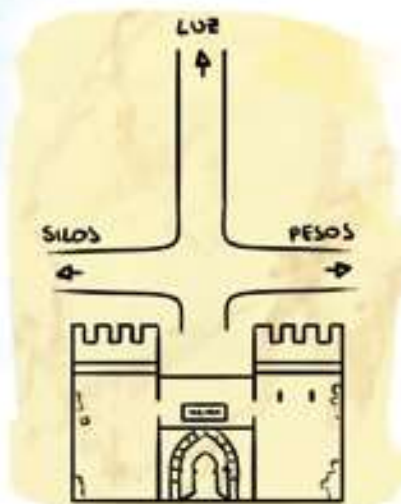
EL **ADARVE** ES EL TRAMO DE MURALLA POR EL QUE SE PUEDE ANDAR. HA SIDO TESTIGO DE MOMENTOS CLAVE EN LA HISTORIA DE LA CIUDAD, COMO EL ASEDIO DE LAS TROPAS FRANCESAS EN LA NAVIDAD DE 1811.

EL RECORRIDO EMPIEZA EN LA TORRE DEL RETIRO O PUERTA DE LA RED. A LO LARGO DE ÉL EXISTEN VARIAS TORRES COMO LA BATERÍA FLORES, LA TORRE DE JESÚS, EL TORREÓN DE LOS ÉTICOS Y LA TORRE DE LOS MADEROS.



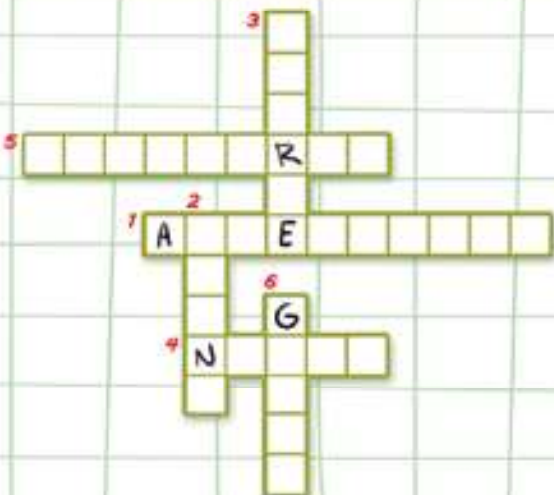
LA **PUERTA DE JEREZ** FUE CONSTRUIDA EN EL SIGLO XIII, DURANTE LA ESTANCIA DE LOS ÁRABES EN TARIFA. DABA ACCESO A LA PARTE NOROCC DE LA CIUDAD. POSEE TRES ARCOS EN FORMA DE HERRADURA Y UNA PINTURA LLAMADA "EL CRISTO DE LOS VIENTOS", QUE SE COLOCÓ EN EL AÑO 2000 Y FUE REALIZADA POR UN PINTOR TARIFEÑO, GUILLERMO PÉREZ VILLALTA.

LA PUERTA DE JEREZ ES UNO DE LOS SITIOS MÁS REPRESENTATIVOS DE TARIFA. ADEMÁS, TIENE EL ESCUDO DE LA CIUDAD EN LA PARTE SUPERIOR JUNTO CON LA FRASE "MUY NOBLE, MUY LEAL Y HEROICA CIUDAD DE TARIFA", QUE RECUERDAN LA TOMA DE TARIFA POR EL REY SANCHO IV EL BRAVO EN 1292



DESDE LA PUERTA DE JEREZ, PODEMOS RECORRER VARIAS **CALLES TÍPICAS** DE TARIFA, COMO SON:

LA CALLE SILOS, QUE ERA DONDE SE GUARDABA EL GRANO, EL TRIGO O LAS SEMILLAS.
 LA CALLE DE LA LUZ, CON MUCHOS COMERCIOS.
 LA CALLE PESOS, DONDE ESTABAN LAS PESAS PARA MEDIR EL GRANO DE LA CALLE SILOS.




- 1- CALIFA QUE GOBERNABA CUANDO SE CONSTRUYÓ EL CASTILLO
- 2- APODO DE GUZMÁN
- 3- TRAMO DE LA MURALLA POR EL QUE SE PUEDE ANDAR
- 4- PARTE DE LA CIUDAD A LA QUE DA ACCESO LA PUERTA DE JEREZ
- 5- NOMBRE DEL AUTOR DE EL CRISTO DE LOS VIENTOS
- 6- ¿QUÉ MEDIAN LAS PESAS DE LA CALLE PESOS?

4

EL MIRADOR MIRAMAR, JUNTO A LA PLAZA DEL AYUNTAMIENTO, PERTENECÍA A LA MURALLA QUE RODEABA LA PARTE MÁS ANTIGUA DE TARIFA, LA ALMEDINA. ¡DESDE AQUÍ SE PUEDE VER ÁFRICA! A LO LEJOS, AL OESTE, ESTÁ LA CIUDAD DE TÁNGER. AL ESTE PODEMOS OBSERVAR CEUTA Y EL MONTE HACHO. ¿SABÍAS QUE CEUTA ES UNA CIUDAD ESPAÑOLA EN EL CONTINENTE AFRICANO? ESPAÑA TIENE OTRA CIUDAD EN ÁFRICA, MELILLA, UN POCO MÁS AL SUR.



¿RECUERDAS LA LEYENDA DE HÉRCULES? EL MONTE HACHO ES CONSIDERADO, JUNTO CON EL PEÑÓN DE GIBRALTAR, UNA DE LAS DOS COLUMNAS DE HÉRCULES. ¡INCREÍBLE!



5

LA IGLESIA DE SAN MATEO ES LA MÁS GRANDE DE TARIFA. SI TE FIJAS BIEN, PODRÁS VER QUE, AUNQUE ES UN TEMPLO GÓTICO, ¡SU FACHADA ES NEOCLÁSICA! ESTO SE DEBE A QUE EL EDIFICIO SE CONSTRUYÓ A PRINCIPIOS DEL SIGLO XVI, PERO, COMO EL MARQUÉS DE TARIFA, QUE ERA QUIEN LO PAGABA, SE PELEÓ CON LOS VECINOS, QUEDÓ SIN FINALIZAR HASTA DOS SIGLOS MÁS TARDE, CUANDO EL ESTILO YA HABÍA CAMBIADO.

A PRINCIPIOS DEL SIGLO XX, EL ARQUITECTO GADITANO JOSÉ ROMERO BARRERO HIZO TRES EDIFICIOS NEOMUDÉJARES EN NUESTRO CASCO HISTÓRICO. EN ELLOS SE UTILIZA EL LADRILLO VISTO, ARCOS DE HERRADURA Y CÚPULAS COMO LAS DE LAS MEZQUITAS. ESTOS EDIFICIOS SON:

6

- LA ANTIGUA ESCUELA DE LAS NIÑAS
- EL MERCADO CENTRAL. AQUÍ SE PUEDEN COMPRAR PRODUCTOS FRESCOS LOCALES COMO PESCADO, VERDURA, PANES Y QUESOS TÍPICOS DE LA ZONA.
- LA BIBLIOTECA MUNICIPAL



EN EL PASEO MARÍTIMO DE TARIFA SE ENCUENTRA LA VELETA DEL ATÚN. ESTE SIMPÁTICO PEZ, OBRA DE PEDRO BARBERÁ, FORMA PARTE DE UNA SERIE DE ESCULTURAS QUE SE ENCUENTRAN EN LOS PUEBLOS DE LA RUTA MILENARIA DEL ATÚN.



MUY CERCA DEL MIRADOR MIRAMAR HAY UNA FUENTE CON AZULEJOS, LA FUENTE DE LA ALMEDINA, PERO LA LLUVIA HA BORRADO LOS COLORES. ¿PUEDES PINTARLA DE NUEVO?



8



LA IGLESIA DE SAN FRANCISCO DATA DE INICIOS DEL SIGLO XVI, PERO A FINALES DEL S. XVIII FUE CASI COMPLETAMENTE DEMOLIDADA Y VUELTA A CONSTRUIR. TIENE TRES NAVES Y CUENTA CON LAS PIEZAS RELIGIOSAS MÁS ANTIGUAS DE TARIFA, COMO EL SANTO CRISTO DEL CONSUELO, DEL SIGLO XVI.

POR LAS CALLES DE TARIFA PODEMOS VER VARIAS **ESTATUAS** DEDICADAS A PERSONAJES SIGNIFICATIVOS DE NUESTRA HISTORIA.

9

- 1 • EN EL PASEO ALAMEDA SE ENCUENTRA LA ESTATUA DE GUZMÁN EL BUENO, ANTIGUO ALCAIDE DE TARIFA.
- 2 • EN LA ENTRADA DEL CASTILLO SE ENCUENTRA LA ESTATUA DEL REY SANCHO IV EL BRAVO.
- 3 • LA ESTATUA DEL GENERAL COPONS ESTÁ FRENTE A LA ANTIGUA ESCUELA DE NIÑAS.
- 4 • EL MONUMENTO A LOS HOMBRES DE LA MAR ESTÁ EN EL PUERTO.



1



2



3



4

10

EN LAS ANTIGUAS VIVIENDAS DE LOS FAREROS SE ENCUENTRA EL CENTRO DE INTERPRETACIÓN DE LA ISLA DE TARIFA, DONDE PODEMOS ENCONTRAR INFORMACIÓN SOBRE LOS ANIMALES MARINOS O EL FARO.



¡HEMOS ENCONTRADO UNA NUEVA ESCULTURA!

**¿QUIERES VERLA?
¡UNE LOS PUNTOS SIGUIENDO EL
ORDEN DE LOS NÚMEROS!**

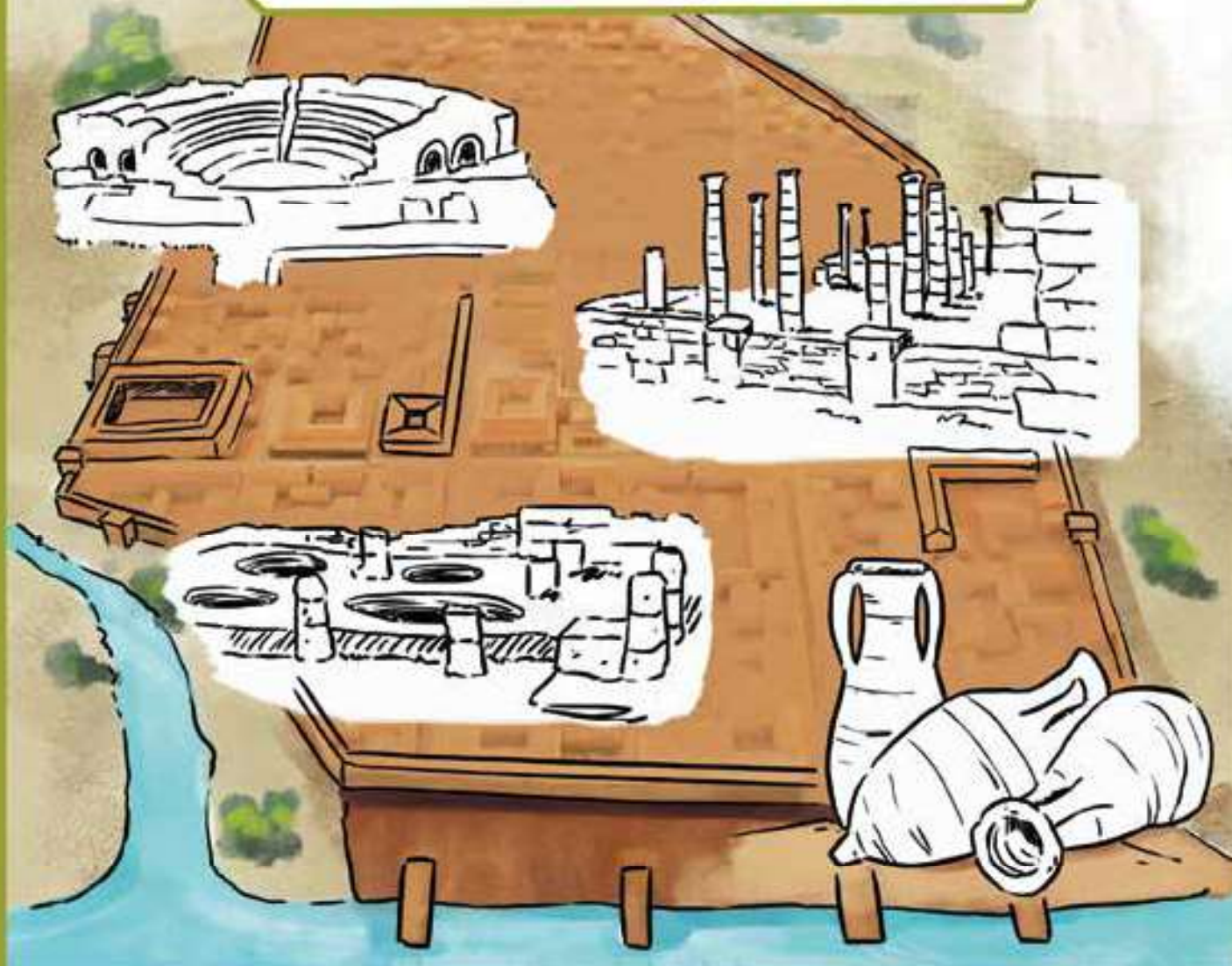


11

CUANDO LLEGARON LOS ROMANOS FUNDARON LA CIUDAD DE **BAELO CLAUDIA**. POCO A POCO FUE CRECIENDO GRACIAS AL COMERCIO Y NO TARDÓ EN DESTACAR POR LA CALIDAD DE SU GARUM, UNA SALSA MUY FAMOSA EN ROMA QUE SE ENVIABA EN ÁNFORAS A TODO EL IMPERIO.

HOY TODAVÍA SE PUEDE PASEAR POR SUS CALLES E IMAGINAR CÓMO ERA EL TEATRO, DONDE SE REPRESENTABAN OBRAS; EL FORO, QUE ERA LA PLAZA PRINCIPAL DE LA CIUDAD; LAS TERMAS, UNOS BAÑOS DONDE LA GENTE IBA A LAVARSE Y A HABLAR CON SUS AMIGOS; LOS TEMPLOS, COMO EL DE ISIS; Y LAS CALLES LLENAS DE COLUMNAS.

¿DE QUÉ COLOR PODRÍAN SER ESTOS ELEMENTOS?



12



EN LA ALDEA DE BETIS HAY TREINTA Y CUATRO **TUMBAS ANTROPOMORFAS** (CON FORMA HUMANA) TALLADAS EN LA ROCA. LAS PERSONAS QUE VIVÍAN EN ESTA ZONA DURANTE LOS SIGLOS VI AL VIII APROVECHARON LOS GRANDES BLOQUES DE PIEDRA PARA ENTERRAR A SUS FAMILIARES FALLECIDOS.

TARIFA POSEE UN **OBSERVATORIO ORNITOLÓGICO** EN CAZALLA.

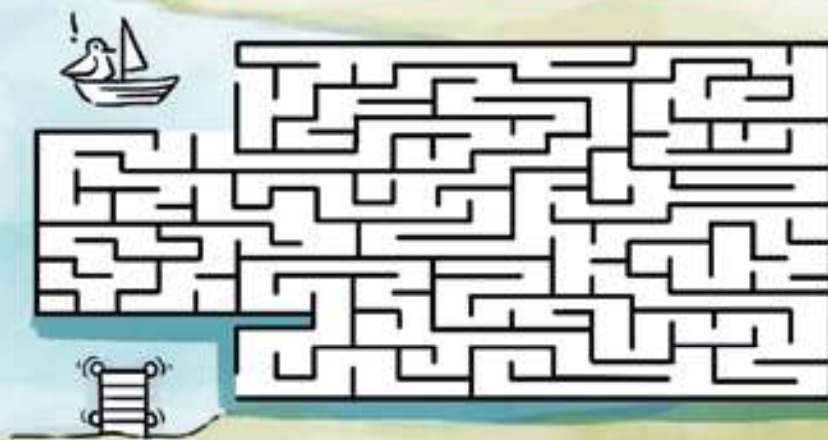
13

¿SABÍAS QUE MUCHAS AVES VIAJAN DESDE EL NORTE DE EUROPA HASTA ÁFRICA BUSCANDO CLIMAS MÁS CÁLIDOS? SON LAS AVES MIGRATORIAS. ADEMÁS, TAMBIÉN HAY MILES DE AVES MARINAS QUE PASAN DESDE EL ATLÁNTICO AL MEDITERRÁNEO, COMO YO.

AQUÍ SE ORGANIZAN TALLERES Y EXPOSICIONES PARA ADENTRARSE EN EL MUNDO ORNITOLÓGICO.



¡OH, NO! MI AMIGA, LA CIGÜEÑA NEGRA, SE HA PERDIDO Y NO SABE CÓMO CRUZAR EL ESTRECHO DE GIBRALTAR. ¿PODRÍAS AYUDARLA?



CÓMO DIVERTIRSE EN TARIFA

¡VAMOS A LA PLAYA!

LA PLAYA CHICA ES LA ÚNICA DE TARIFA EN EL MAR MEDITERRÁNEO. ES UNA PEQUEÑA PLAYA CON AGUAS DE UN COLOR TURQUESA INTENSO QUE, CUANDO EL FERRI DE MARRUECOS ENTRA EN EL PUERTO, TIENE OLAS ENORMES.

1

2

LA PLAYA DE LOS LANCES TIENE MÁS DE 7 KILÓMETROS DE LARGO Y DOS ZONAS: LOS LANCES NORTE, DONDE SE PUEDEN PRACTICAR DEPORTES COMO EL KITESURF, Y LOS LANCES SUR, JUNTO AL PUEBLO.

LA PLAYA DE VALDEVAQUEROS ES IDEAL PARA DEPORTES COMO EL WINDSURF. ADEMÁS, EN PUNTA PALOMA, UNA GRAN DUNA DE ARENA BLANCA PERMITE DISFRUTAR DE UN PAISAJE ÚNICO.

3



¡DIBUJA TU POSTAL Y COMPARTE ESTOS PAISAJES TAN BONITOS CON TUS AMIGOS! ¿QUÉ LES CONTARÍAS SOBRE TARIFA?



4 LA PLAYA DE BOLONIA ES CONOCIDA POR SU ENORME DUNA DE ARENA Y POR LA CIUDAD ROMANA DE BAELO CLAUDIA, ¿TE ACUERDAS DE ELLA?

5 LA PLAYA DE ATLANTERRA COLINDA AL OESTE CON ZAHARA DE LOS ATUNES Y AL ESTE CON EL CABO DE PLATA, QUE SIRVE COMO ABRIGO EN DÍAS DE VIENTO. COMO TIENE UNA BATERÍA DE COSTA, LA GENTE DE LA ZONA LA CONOCE COMO LA PLAYA DEL BÚNKER.

¡DEPORTES DE AGUA!


UNO DE LOS DEPORTES DE MODA AQUÍ ES EL **KITESURF**. NUESTRAS PLAYAS SON UNA REFERENCIA MUNDIAL Y HAY MUCHOS SITIOS DONDE SE PUEDE PRACTICAR DEPENDIENDO DE LA FUERZA DEL VIENTO.



EN LAS PLAYAS DE TARIFA TAMBIÉN SE PRACTICA EL **SURF**. ESTE DEPORTE REQUIERE MUCHO EQUILIBRIO Y AGILIDAD. ¡NO ES FÁCIL LOGRAR PONERSE EN PIE SOBRE LA TABLA!



LA COSTA DE TARIFA ES PERFECTA PARA EL **BUCEO**. ALBERGA CASI 2000 ESPECIES DIFERENTES DE FLORA Y FAUNA MARINA COMO LA TORTUGA BOBA, EL DELFÍN O LA MARSOPA. LAS MEJORES INMERSIONES DE LA ZONA ESTÁN JUNTO A LA ISLA DE TARIFA.



¡EL VIENTO QUE SOPLA MÁS DE TRECIENTOS DÍAS AL AÑO EN TARIFA ES IDEAL PARA PRACTICAR WINDSURF! EL MEJOR ES EL QUE VIENE DEL LADO DEL ESTE, DE LEVANTE, QUE PUEDE ALCANZAR LOS 100 KM POR HORA.

EL WING FOIL NACIÓ CUANDO EL INGENIERO ESTADOUNIDENSE JIM DRAKE INVENTÓ UNA VELA DE MANO PARA SURFEAR. ¿LO HABÍAS VISTO ALGUNA VEZ?

EL PADEL SURF TE PERMITE DESPLAZARTE DE PIE SOBRE UNA TABLA GRACIAS A UN REMO. PERO... ¡NO ES TAN FÁCIL COMO PARECE! MANTENER EL EQUILIBRIO ES TODO UN RETO.



¿RECUERDAS QUÉ CARACTERIZA A ESTOS DEPORTES?

- | | |
|----------------------------------|---|
| PADEL SURF <input type="radio"/> | <input type="radio"/> REMO |
| KITESURF <input type="radio"/> | <input type="radio"/> INMERSIONES |
| WINDSURF <input type="radio"/> | <input type="radio"/> EQUILIBRIO Y AGILIDAD |
| WING FOIL <input type="radio"/> | <input type="radio"/> VIENTO |
| SURF <input type="radio"/> | <input type="radio"/> COMETA |
| BUCEO <input type="radio"/> | <input type="radio"/> VELA DE MANO |

¡OTRAS ACTIVIDADES!

EN LA LOMA DE SAN BARTOLO SE PUEDE HACER **ESCALADA**. ENTRE LAS PLAYAS DE VALDEVAQUEROS Y BOLONIA, EN EL PARQUE NATURAL DEL ESTRECHO, ESTA ZONA OFRECE UNAS VISTAS INCREÍBLES Y UN TIPO DE ROCA PERFECTO PARA ESTE DEPORTE.

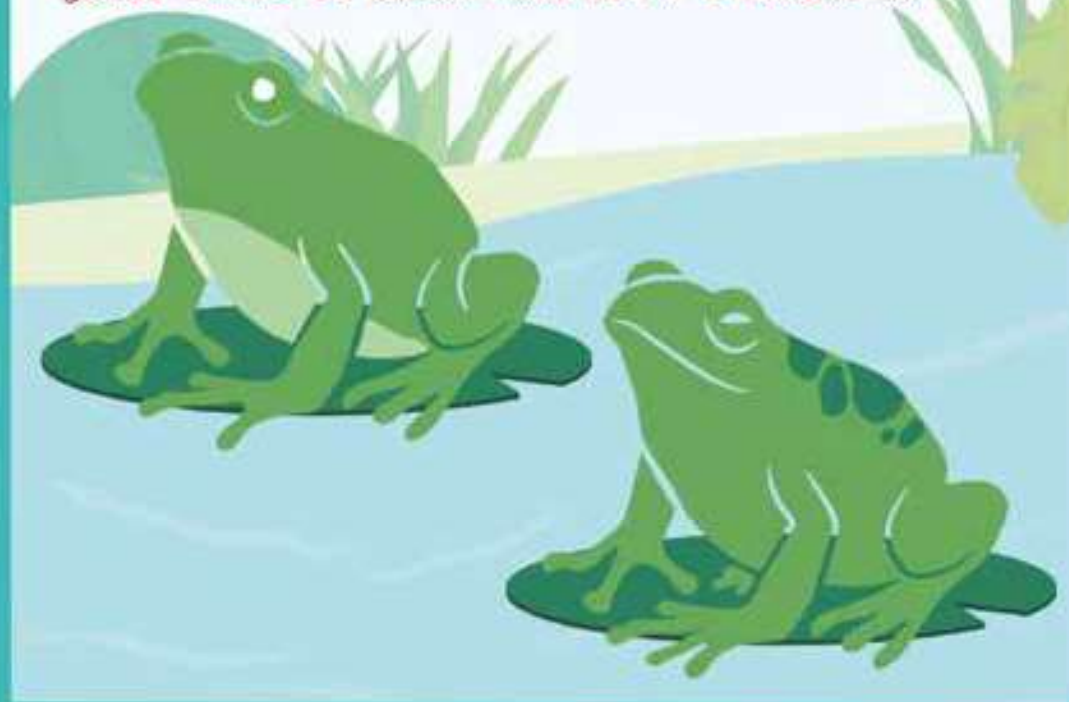


EN TARIFA EXISTEN DOS PARQUES NATURALES EN LOS QUE HACER **SENDERISMO**: EL PARQUE NATURAL DE LOS ALCORNOCALES Y EL PARQUE NATURAL DEL ESTRECHO. PARA DESCUBRIRLOS, SOLO NECESITAS UNAS BUENAS ZAPATILLAS Y GANAS DE PASARLO BIEN.

¿TE APETECE HACER **RUTAS EN BICICLETA**? EN NUESTRO MUNICIPIO EXISTEN INCONTABLES SENDEROS Y CAMINOS QUE CRUZAN LOS PARQUES NATURALES DEL ESTRECHO Y LOS ALCORNOCALES Y POR LOS QUE SE PUEDE IR EN BICI, COMO LA RUTA POR LA SIERRA DE FATES.



MIS AMIGAS LAS RANAS SE HAN CAIDO EN UN CHARCO Y AHORA SON DISTINTAS
¿ERES CAPAZ DE ENCONTRAR LAS 7 DIFERENCIAS?

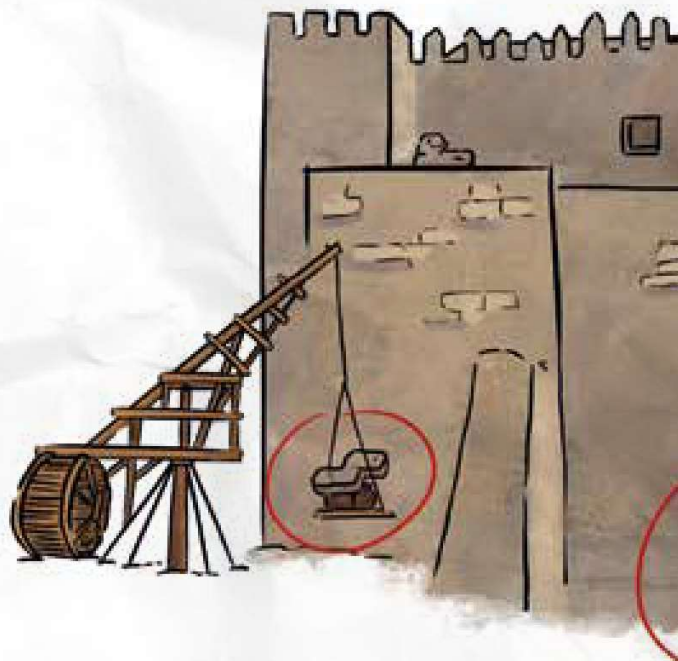



TARIFA ES UN LUGAR PRIVILEGIADO DESDE EL QUE AVISTAR AVES QUE VUELAN SOBRE EL ESTRECHO. PODRÁS CONTEMPLAR CIGÜEÑAS, MILANOS COMO YO, CERNÍCALOS O COLORIDOS ABEJARUCOS.

¿ALGUNA VEZ HAS VISTO UN DELFÍN? ¡EN TARIFA PUEDES AVISTAR CETÁCEOS! COMO VIVEN EN EL ESTRECHO, A VECES SE ACERCAN A LA COSTA. ¡SI TIENES MUCHÍSIMA SUERTE INCLUSO PUEDES VER ALGÚN TIBURÓN!



SOLUCIONES

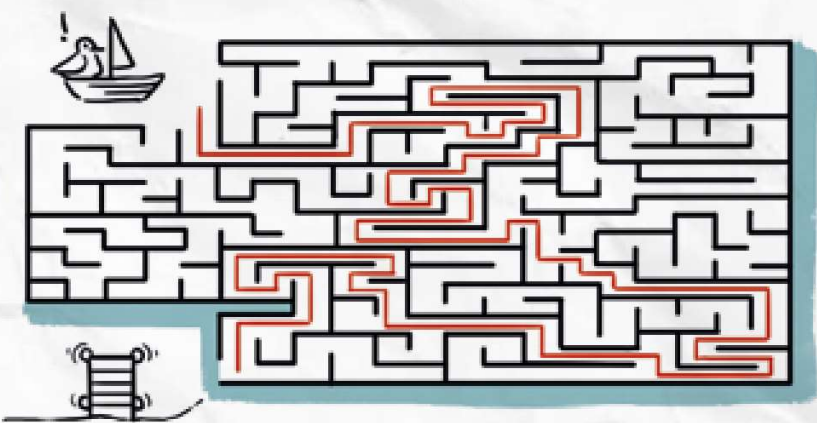



BLEAO KATLUDA
BAELO CLAUDIA

MLAELAI
MELLARIA

GRUA
GARUM





1. ...DE QUÉ COLOR ERAN LAS PINTURAS RUPESTRES?
ROJAS
2. ...CON QUÉ SE HACÍA EL GARUM?
PESCADO
3. ...CÓMO SE LLAMABAN LOS PEQUEÑOS REINOS EN LOS QUE SE DIVIDIÓ EL CALIFATO DE CÓRDOBA?
TAIFAS
4. ...CUÁNTAS LLAVES TIENE EL ESCUDO DE LA CIUDAD?
TRES



UNIVERSO
Tarifa

Oficina Municipal de Turismo:

- +34 678 904 046
- turismo@aytotarifa.com
centrodeinterpretacionisladetarifa@aytotarifa.com
- tursimodetarifa.com
- Tarifa Universo  turismotarifaoficial

Producción editorial:

-  Tel.: 902 271 902
- Editorial MIC www.editorialmic.com

DL LE 170-2024